










XARXA DE SENDERS D'ARANSA I LLES

Xarxa viària

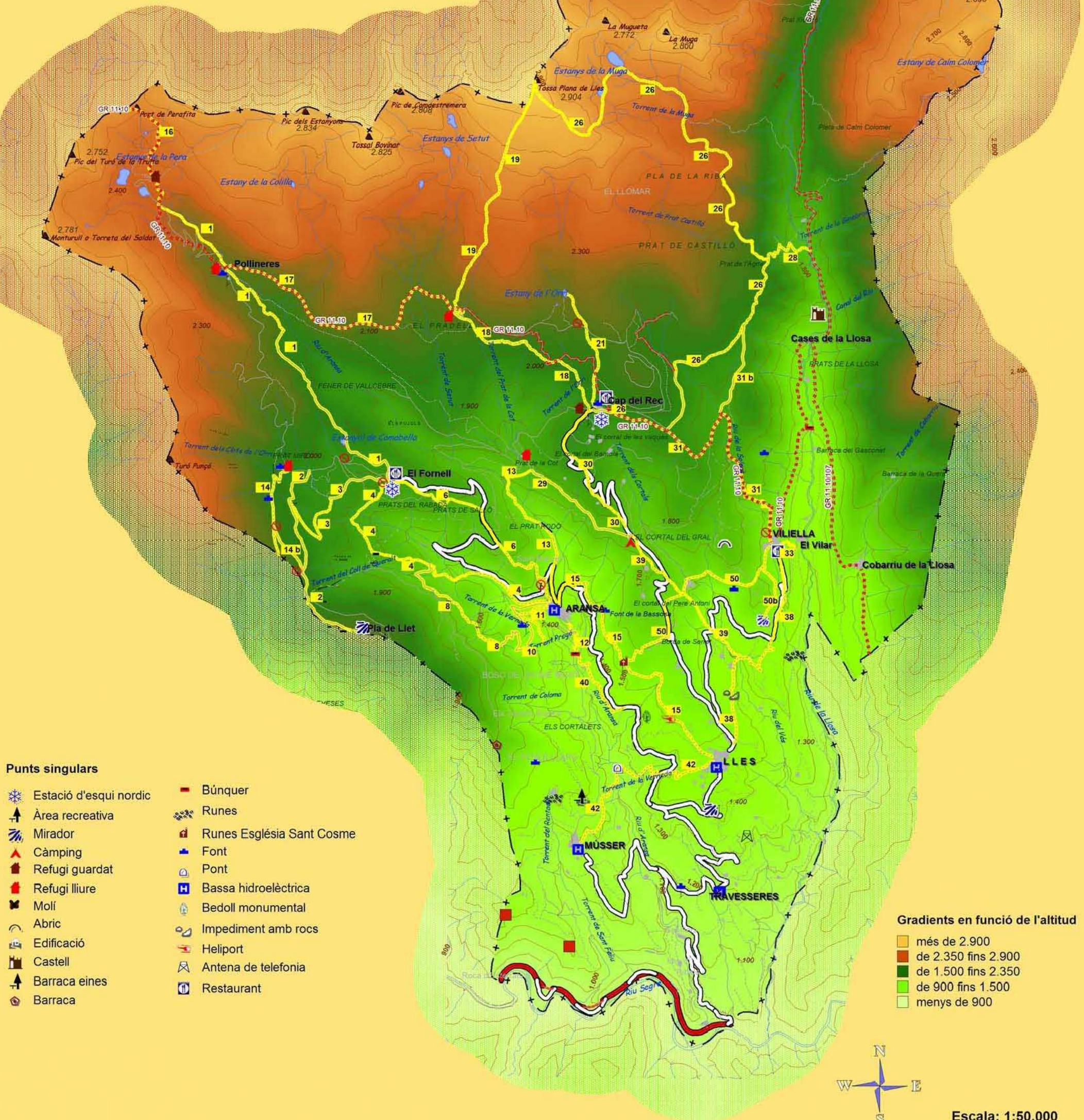
-  Carretera_N_260
-  Carretera local
-  Pas Ramader
-  Camí Rural
-  Pista Forestal
-  Sender o corriol

 Circulació prohibida

 Senders de Gran Recorregut GR

 Xarxa de Senders de Cerdanya



Núm. Número de sender

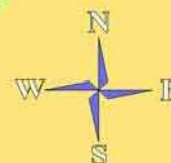


Punts singulars

- | | |
|---|---|
|  Estació d'esqui nordic |  Búnquer |
|  Àrea recreativa |  Runes |
|  Mirador |  Runes Església Sant Cosme |
|  Càmping |  Font |
|  Refugi guardat |  Pont |
|  Refugi lliure |  Bassa hidroelèctrica |
|  Molí |  Bedoll monumental |
|  Abric |  Impediment amb rocs |
|  Edificació |  Heliport |
|  Castell |  Antena de telefonia |
|  Barraca eines |  Restaurant |
|  Barraca | |

Gradients en funció de l'altitud

-  més de 2.900
-  de 2.350 fins 2.900
-  de 1.500 fins 2.350
-  de 900 fins 1.500
-  menys de 900



Escala: 1:50.000

XARXA DE SENDERS D'ARANSA I LLES

- 1 Del Fornell als Estanys de la Pera
- 2 De la pista del Fornell al Pla de Llet
- 3 Del Fornell al sender 2
- 4 D'Aransa al Fornell (camins de Vilana, Obagueta, Solanet)
- 6 D'Aransa al Fornell (camins de St. Marcell i Prats de Salló)
- 8 D'Aransa al Coll de Queralt (enllaç sender núm.10)
- 10 D'Aransa al camí de les Mates i el camí del Tor
- 11 D'Aransa al torrent Pregó (camí de la Verneda)
- 12 D'Aransa al Molí (camí del Molí)
- 13 D'Aransa al Prat de la Cot (per la palanca del Pont de Maní)
- 14 De Prat Miró a la Collada de Dalt
- 14b Enllaç amb el sender 2 a Prat Miró i Collada de Baix
- 15 De Lles a Aransa (camí de Sant Cosme)
- 16 Dels Estanys de la Pera al Coll de Perafita
- 17 De Pollineres al Pradell
- 18 Del Cap del Rec al Pradell
- 19 Del Pradell a la Tossa Plana de Lles
- 21 Del Cap del Rec a l'Estany de l'Orri
- 26 Del Cap del Rec a la Tossa Plana de Lles (Estanys de la Muga)
- 28 Del Prat de l'Agna a la barraca de la Farga
- 29 Del Prat de la Cot al Cortal del Gral
- 30 Del Cortal del Gral al Cap del Rec (pas ramader)
- 31 De Viliella a Coll de Salamí (camí de la Solana)
- 33 De Viliella al Vilar (camí vell)
- 38 De Lles a Viliella (camí vell)
- 39 Del Mas Barnola al Cortal del Gral (pas ramader)
- 40 Del Molí d'Aransa a Casanadill (camí de Cal Mateu)
- 42 De Lles a Músser (camí vell o del Pont del Diabre)
- 50 De Viliella a St. Cosme (camí vell de Viliella a Aransa)

XARXA DE SENDERS D'ARANSA I LLES

